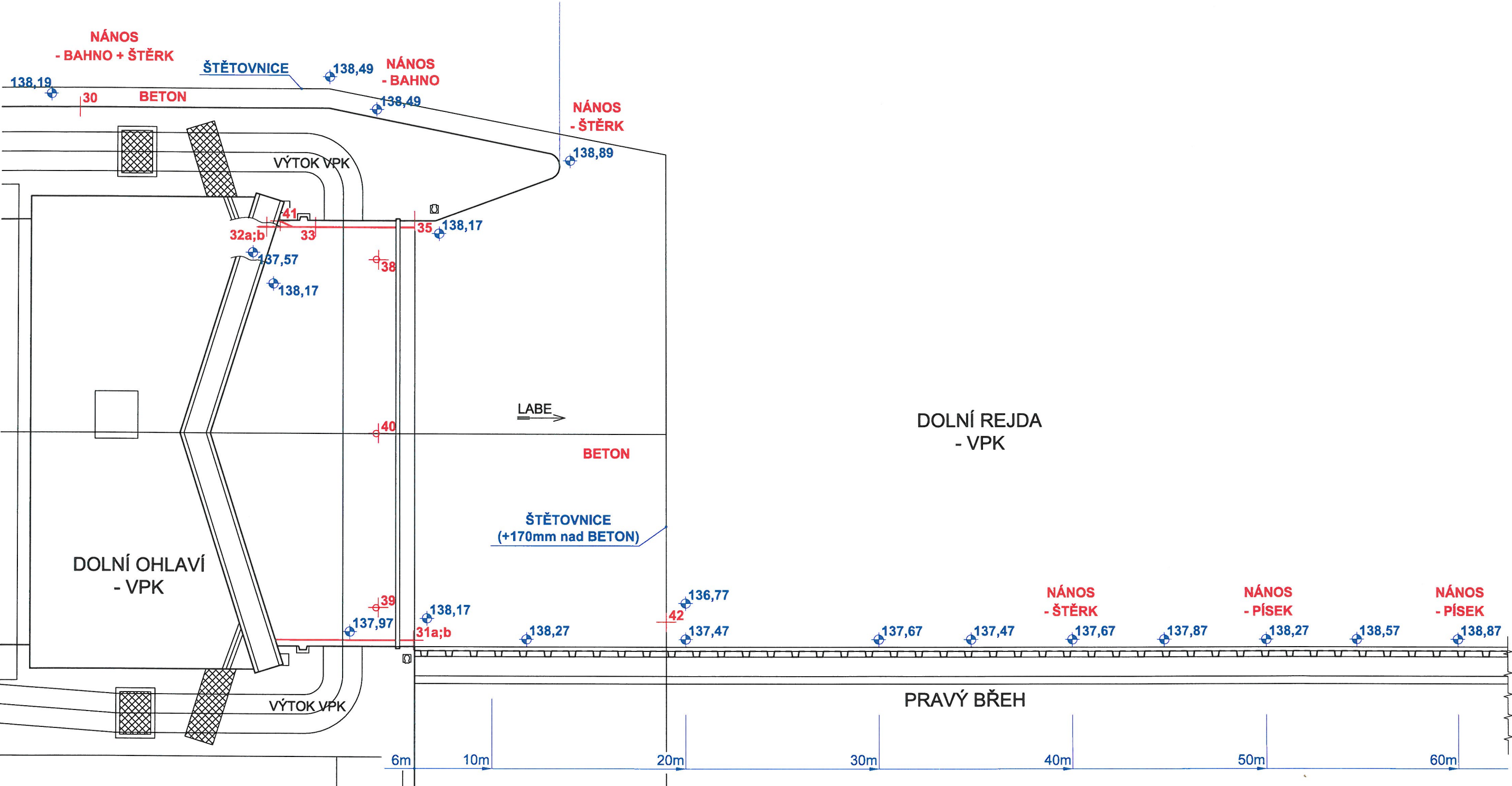


PŮDORYSNÝ POHLED
- VD LOVOSICE - VELKÁ PLAVEBNÍ KOMORA
- DOLNÍ OHLAVÍ



VÝŠKA VODNÍ HLADINY


(Balt p.v.):

- DOLNÍ VODA: 141,57 m.n.m.

PZN.:

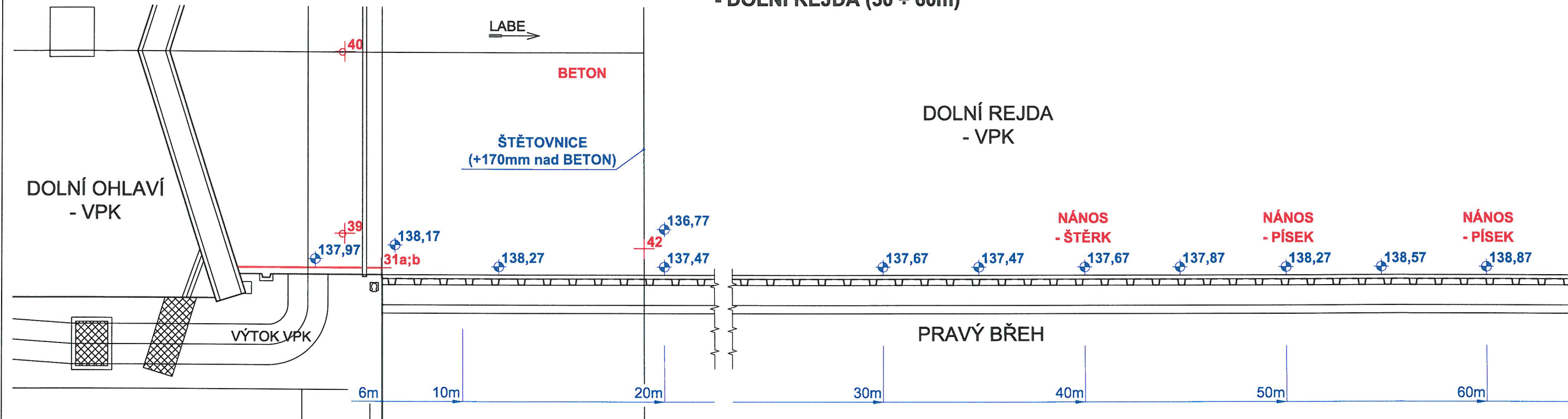
UVEDENÉ DÉLKOVÉ KÓTY JSOU V JEDNOTKÁCH "mm"

(POKUD NENÍ UVEDENO JINAK)

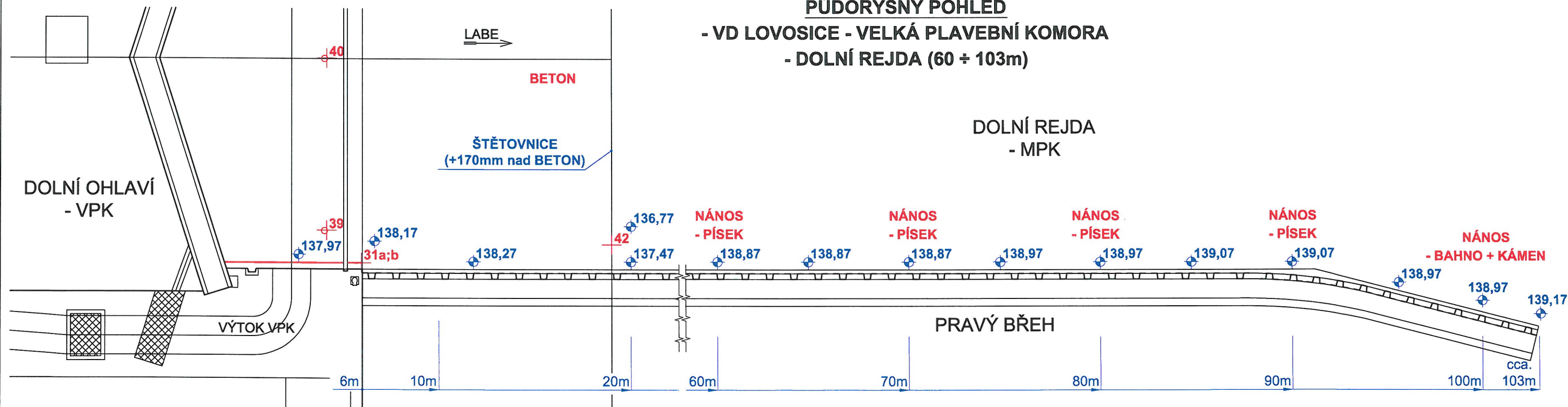
1:100 	Kreslil	—	—	Akce - potápěčský průzkum
	Datum	Kusovník	Stupeň	
	10.6.2019	—	—	
Investor				Povodí Labe, státní podnik
PS PROFI s.r.o.		Název POTÁPĚČSKÝ PRŮZKUM - VELKÁ PLAVEBNÍ KOMORA		Číslo výkresu A1 - 1836 - 08

LEGENDA:	
ZJIŠTĚNÍ - PS PROFI (LEDEN / ÚNOR 2019)	—
HLOUBKY + POPISY - PS PROFI (LEDEN / ÚNOR 2019)	—

PŮDORYSNÝ POHLED
- VD LOVOSICE - VELKÁ PLAVEBNÍ KOMORA
- DOLNÍ REJDA (30 ÷ 60m)



PŮDORYSNÝ POHLED
- VD LOVOSICE - VELKÁ PLAVEBNÍ KOMORA
- DOLNÍ REJDA (60 ÷ 103m)



VÝŠKA VODNÍ HLADINY
(Balt p.v.):
- DOLNÍ VODA: 141,57 m.n.m.
PZN.:
UVEDENÉ DÉLKOVÉ KÓTY JSOU V JEDNOTKÁCH "mm"
(POKUD NENÍ UVEDENO JINAK)

LEGENDA:	
ZJIŠTĚNÍ - PS PROFI (LEDEN / ÚNOR 2019)	—
HLOUBKY + POPISY - PS PROFI (LEDEN / ÚNOR 2019)	—

Měřítko 1:100	Kreslil PERNICA	Kontroloval —	Schválil —	Akce VD LOVOSICE - potápěčský průzkum
	Datum 10.6.2019	Kusovník —	Stupeň —	
PS PROFI s.r.o.		Název POTÁPĚČSKÝ PRŮZKUM - VELKÁ PLAVEBNÍ KOMORA		Číslo výkresu A1 - 1836 - 08 - 01